Załącznik do SIWZ - podpisu nie wejdzie

— zakres z. B zamówienia

— zakres z. A zamówienia

# Gm. LATOWICZ

RYS 2

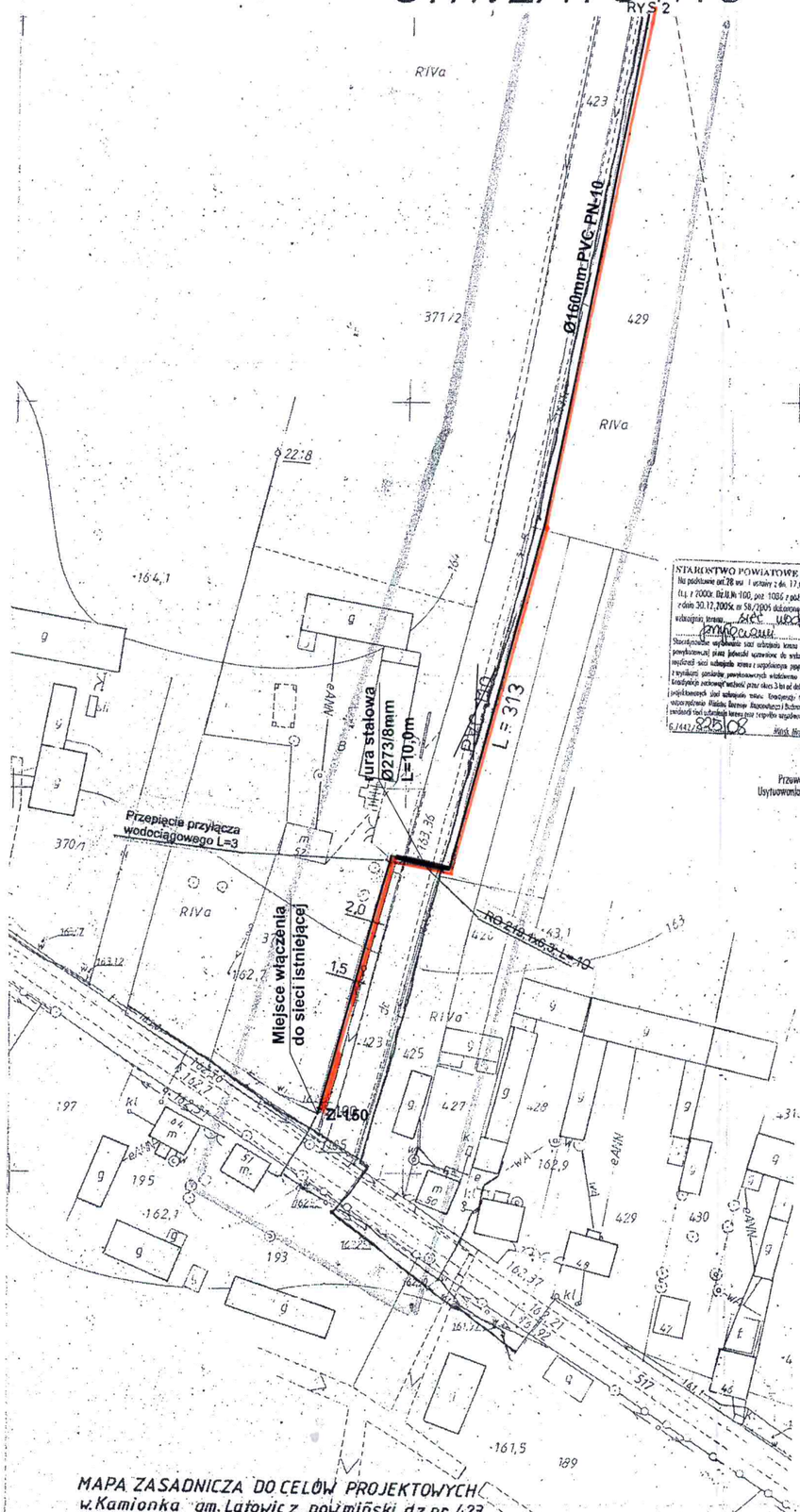


LEGENDA

Zmiana średnicy Ø110mm z rur PVC PN-10 sieci wodociągowej rozdzielczej na Ø160 PVC PN-10

STAROSTWO POWIATOWE w MIŃSKU MAZOWIECKIM

Na podstawie art.28 ust. 1 ustawy z dn. 17.05.1989r. Prawo geodezyjne i kartograficzne (t.j. z 2000r. Dz.U.Nr 100, poz. 1086 z późn. zm.) oraz zarządzenia Starosty Mińskiego z dnia 30.12.2005r. nr 58/2005 dokonuję bezsporności usytuowania projektowanych sieci uzbrojenia, tereny: sieć wodociągowa ...

Stwierdzenie usytuowania sieci uzbrojenia terenu podlega weryfikacji i podlegałej kwalifikacji pomyłkowości przez jednostki uprawnione do wydawania prac geodezyjnych. W razie ujawnienia niezgodności sieci uzbrojenia terenu z zarządzeniem projektowanego inwestor zobowiązany jest przedłożyć mapę z wyrysem granic powykonawczych wydanemu organowi właściwości technicznej-budowlanej. Konsekwencje nieznajomości wydanej przez okres 3 lat od dnia wydania opinii w sprawie usytuowania uzbrojenia projektowanych sieci uzbrojenia terenu. Konsekwencje tych wszystkich w przypadku o których mowa w § 12 rozporządzenia Ministra Gospodarki z dnia 02.04.2001r. (Dz.U. Nr 28, poz. 319) oraz zmiana tych uzbrojenia terenu przez wszystkie wymienione dokumenty powyższe.

825/08 2008-08-20

Wask. Mazowiecki, dnia

Z up. Starosty
Krystyna Malik
Przewodniczący Zespołu ds. Koordynacji Usytuowania Projektowanych Sieci Uzbrojenia Teren...

MAPA ZASADNICZA DO CELÓW PROJEKTOWYCH
w. Kamionka gm. Latowicz z pow. miński dz. nr 423
Nr ark. mapy zasad. 274.134.184
Skala 1:1000

Geodeta Uprawniony
Grażyna Olszczepańska
05-300 Mińsk Mazowiecki
ul. Florencja 10, Nr. zaśw. 10384

Niniejszy projekt budowlany zatwierdzony został decyzją Starosty Mińskiego z dnia ... Nr ... 2008 r.

Z up. STAROSTY

| | | |
|---|---|---|
| **Projekt sieci wodociągowej z przyłączami** | | Nr rysunku **K - 1** |
| Rozbudowa sieci wodociągowej z przyłączami oraz zasileń pierścieniowych na terenie gminy Latowicz | | Skala : 1 : 1000 |
| **Wodociąg grupowy „CHYŻYNY”** | **Branża sanitarna** | Data: 2007 |
| **Stadium:** PROJEKT BUDOWLANY | Projektant: Inż. E. Biernacki Nr upr. GT 4224/50/40/80 | Podpis: |
| **Inwestor:** Wójt Gminy Latowicz | Opracowali: techn. Dariusz Żondelęk | Podpis: |

MAPA ZASADNICZA
Założona w 1994 r. przez
USŁUG GEODEZYJNYCH I KARTOGRAFICZNYCH "GEOIDA"
W SIEDLCACH

k. robocz. mgr inż. M. MEDRZEJEWSKI ... data ... podpis ...

GMINA LATOWICZ
ul. Rynek 6, 05-334 Latowicz
woj. mazowieckie
NIP 8222148747
Regon 7111582730

załącznik do SIWZ - podział na części

zakres a.B. zamówienia

zakres a.A zamówienia

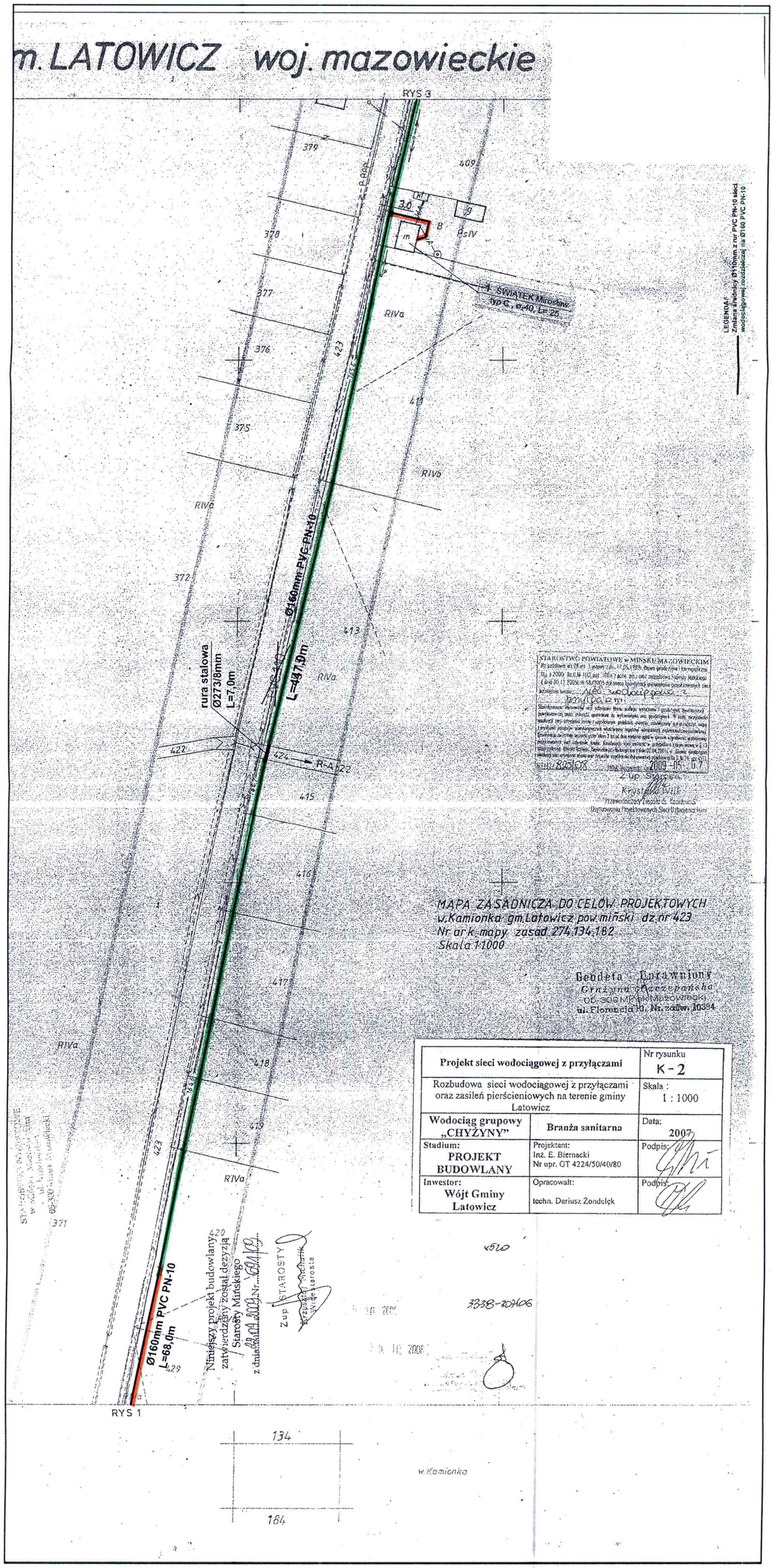


| Projekt sieci wodociągowej z przyłączami | | Nr rysunku K-2 |
|---|---|---|
| Rozbudowa sieci wodociągowej z przyłączami oraz zasileń pierścieniowych na terenie gminy Latowicz | | Skala : 1 : 1000 |
| Wodociąg grupowy „CHYŻYNY" | Branża sanitarna | Data: 2007 |
| Stadium: PROJEKT BUDOWLANY | Projektant: Inż. E. Biernacki Nr upr. GT 4224/50/40/80 | Podpis: |
| Inwestor: Wójt Gminy Latowicz | Opracowalt: techn. Dariusz Żondelęk | Podpis: |


GMINA LATOWICZ
ul. Rynek 6, 05-334 Latowicz
woj. mazowieckie
NIP 8222148747
Regon 711582730

GMINA LATOWICZ
ul. Rynek 6, 05-334 Latowicz
woj. mazowieckie
NIP 8222148747
Regon 711582730

załącznik do SIWZ - podział na części

zakres cz. B zamówienia

zakres cz. A zamówienia

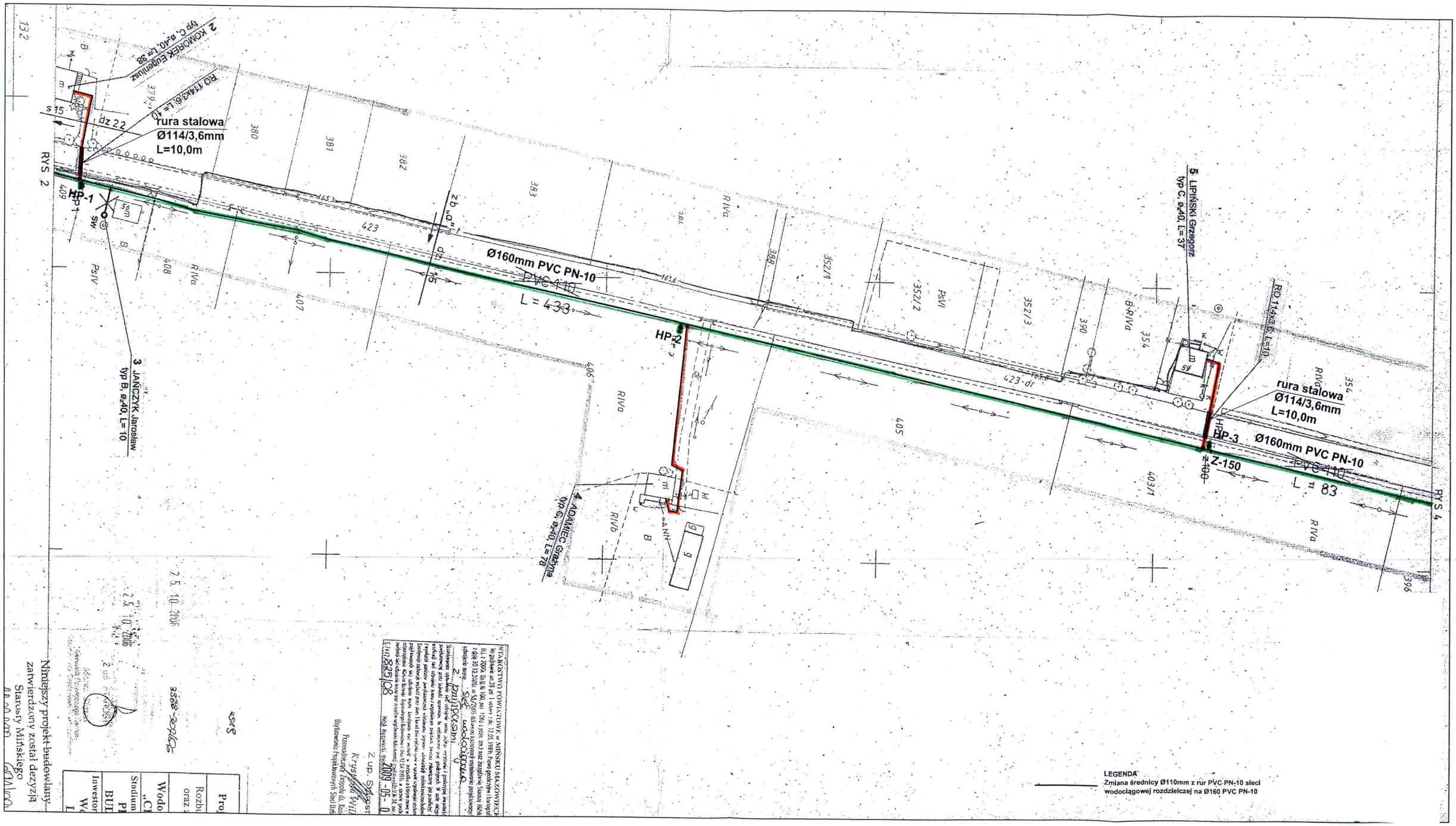


Niniejszy projekt budowlany zatwierdzony został dezyzją Starosty Mińskiego

zawinik do SIWZ - podział na części
zakres a, b zamówienia
pokres a, A zamówienia

MAPA ZASADNICZA DO CELÓW PROJEKTOWYCH
w. Kamionka gm. Latowicz pow. miński, Kiczki Drugie gm. Cegłów pow. miński
dz. nr 423, 547, 924 Nr ark. mapy zasad. 274.134.132
Skala 1:1000

Według rysunku nr 6

Zmiana kol. z PVC 110 na PE 160 SDR 17 PN 10

L=400 PVC 110

Ø160mm PVC PN-10

rura stalowa Ø273/8mm L=10,0m

RO 219,1x6,3; L=10

RYS 5

RYS 3

6 WŁODARCZYK Agnieszka
typ A, Ø≤50, L= 138

LEGENDA
Zmiana średnicy Ø110mm z rur PVC PN-10 sieci wodociągowej rozdzielczej na Ø160 PVC PN-10

STAROSTWO POWIATOWE w MIŃSKU MAZOWIECKIM
Na podstawie art. 28 ust. 1 ustawy z dn. 17.05.1989r. Prawo geodezyjne i kartograficzne (t.j. z 2000r. Dz.U.Nr 100, poz. 1086 z późn. zm.) oraz zarządzenia Starosty Mińskiego z dnia 30.12.2005r nr 58/2005 dokonano koordynacji usytuowania projektowanych sieci uzbrojenia terenu: Sieć wodociągowa - 2
pozytywnie
Skoordynowane usytuowanie sieci uzbrojenia terenu podlega wytyczeniu i geodezyjnej inwentaryzacji powykonawczej przez jednostki uprawnione do wykonywania prac geodezyjnych. W razie niezgodności wszelkich sieci wybranego zakresu z uzgodnionym projektem inwestor zobowiązany jest przedłożyć mapę z wyrysowaniem pomiarów powykonawczych wnioskowano organowi administracji architektoniczno-budowlanej. Koordynacja zachowuje ważność przez okres 3 lat od dnia wydania opinii w sprawie uzgodnienia usytuowania projektowanych sieci uzbrojenia terenu. Koordynacja traci ważność w przypadku w którym mowa w § 13 rozporządzenia Ministra Rozwoju Regionalnego i Budownictwa z dnia 02.04.2001r. w sprawie geodezyjnej ewidencji sieci uzbrojenia terenu oraz trybu(...) (Dz.U. Nr 38, poz. 453)
G.7442/885/08 Mińsk Mazowiecki, dnia 2009 -05- 07
Z up. Starosty
Krystyna Wilk
Przewodniczący Zespołu ds. Koordynacji Usytuowania Projektowanych Sieci Uzbrojenia Te...

RZECZOZNAWCA ds. ZABEZPIECZEŃ PRZECIWPOŻAROWYCH
mł. bryg. mgr inż. Dariusz Wardak, Nr upr. 450/2002
(miejscowość, data)
Zgodność projektu z wymaganiami ochrony przeciwpożarowej
stwierdzam
bez uwag z uwagami

| | | |
|---|---|---|
| **Projekt sieci wodociągowej z przyłączami** | | Nr rysunku K 4 |
| Rozbudowa sieci wodociągowej z przyłączami oraz zasileń pierścieniowych na terenie gminy Latowicz | | Skala : 1 : 1000 |
| **Wodociąg grupowy „CHYŻYNY”** | **Branża sanitarna** | Data: 2007 |
| **Stadium:** **PROJEKT BUDOWLANY** | Projektant: Inż. E. Biernacki Nr upr. GT 4224/50/40/80 | Podpis: |
| **Inwestor:** **Wójt Gminy Latowicz** | Opracował: techn. Dariusz Żondelęk | Podpis: |

GMINA LATOWICZ
ul. Rynek 6, 05-334 Latowicz
woj. mazowieckie
NIP 8222148747
Regon 711582730

GMINA LATOWICZ
ul. Rynek 6, 05-334 Latowicz
woj. mazowieckie
NIP 8222148747
Regon 711582730

załącznik do SIWZ - podział na części

zakres cz. B zamówienia

zakres cz. A zamówienia

**Powiat miński Gmina Latowicz Obręb Kamionka**
**Skala : 1: 1000 (mapa numeryczna)**

RYS 4

Ø110mm PVC PN-10

20

PVC 110
L=210

Ø110mm PVC PN-10

20

HP-4

30

SW

7 DUDZIAK Elżbieta
typ B, ø40, L= 73

8 KSENER Cezary
typ A, ø40, L= 20

9 FIJOŁEK Andrzej
typ B, ø50, L= 154

Geodeta Uprawniony
Grażyna [illegible]
05-300 Mińsk Mazowiecki
ul. Floriańska 10, Nr. upraw. 10384

LEGENDA
Zmiana średnicy Ø110mm z rur PVC PN-10 sieci wodociągowej rozdzielczej na Ø160 PVC PN-10

Niniejszy projekt budowlany zatwierdzony został decyzją Starosty Mińskiego z dnia 22.07.2009 Nr. 691/09

Z up. STAROSTY
Krzysztof Michalik
Wicestarosta

STAROSTWO POWIATOWE w Mińsku Mazowieckim
ul. Kościuszki 3
05-300 Mińsk Mazowiecki

Niniejszy projekt budowlany zatwierdzony został decyzją Starosty Mińskiego z dnia 22.07.2009 Nr. 691/09

Z up. STAROSTY
Krzysztof Michalik
Wicestarosta

STAROSTWO POWIATOWE w MIŃSKU MAZOWIECKIM
Na podstawie art. 28 ust. 1 ustawy z dn. 17.05.1989r. Prawo geodezyjne i kartograficzne (t.j. z 2000r. Dz.U.Nr 100, poz. 1086, z późn. zm.) oraz zarządzenia Starosty Mińskiego z dnia 30.12.2005r. nr 58/2005 dokonano uzgodnienia projektowanej sieci uzbrojenia terenu pod względem
Zmianami
Uzgodnienie uprawnionego zarządcy sieci uzbrojenia terenu zostało wydane pod warunkiem, że wykonawca robót powiadomi zarządcę sieci o terminie rozpoczęcia robót ziemnych, zapewni nadzór zarządcy sieci nad robotami oraz dokona odbioru uzgodnionej dokumentacji projektowej (Dz.U. Nr 38, poz. 455).
L.dz. 7447/595/09 Mińsk Mazowiecki, dnia 2009 -05- 07
Z up. Starosty
Krystyna Wilk
Przewodniczący Zespołu ds. Koordynacji Usytuowania Projektowanych Sieci Uzbrojenia Terenu

RZECZOZNAWCA ds. ZABEZPIECZEŃ PRZECIWPOŻAROWYCH
mł. bryg. mgr inż. Dariusz Wardak, Nr upr. 950/2002
Siedlce, dnia 7.2.2009 r.
(miejscowość, data)
Zgodność projektu z wymaganiami ochrony przeciwpożarowej stwierdzam
bez uwag
z uwagami:

| | | |
|---|---|---|
| **Projekt sieci wodociągowej z przyłączami** | | Nr rysunku K - 5 |
| Rozbudowa sieci wodociągowej z przyłączami oraz zasileń pierścieniowych na terenie gminy Latowicz | | Skala : 1 : 1000 |
| **Wodociąg grupowy „CHYŻYNY”** | **Branża sanitarna** | Data: 2007 |
| Stadium: **PROJEKT BUDOWLANY** | Projektant: Inż. B. Biernacki Nr upr. GT 4224/50/40/80 | Podpis: |
| Inwestor: **Wójt Gminy** | Opracował: techn. Dariusz Żondelek | Podpis: |