

**Uchwała Nr XI/79/15  
Rady Gminy Latowicz  
z dnia 30 grudnia 2015 r.**

**w sprawie przyjęcia „Planu rozwoju sieci dróg gminnych w gminie Latowicz na lata 2016-2020”**

Na podstawie art. 18 ust 1 w związku z art. 7 ust. 1 pkt 2 ustawy z dnia 8 marca 1990 r. o samorządzie gminnym (Dz.U. 2015 r. poz. 1515) Rada Gminy Latowicz uchwala, co następuje:

§1

Uchwala się „Plan rozwoju sieci dróg gminnych w gminie Latowicz na lata 2016-2020”, stanowiący załącznik do niniejszej uchwały.


§2

Wykonanie uchwały powierza się Wójtowi Gminy Latowicz.

§3

Uchwała wchodzi w życie z dniem podjęcia.

PRZEWODNICZĄCY RADY

  
Wiesław Świątek

## Uzasadnienie

do Uchwały Nr XI/79/15 Rady Gminy Latowicz z dnia 30 grudnia 2015 r. w sprawie przyjęcia „Planu rozwoju sieci dróg gminnych w gminie Latowicz na lata 2016-2020”

Stosownie do treści art. 7 ust. 1 pkt 2 ustawy z dnia 8 marca 1990 r. o samorządzie gminnym (t.j. Dz. U. z 2015 r. poz. 1515) do zadań własnych gminy należy zaspokajanie zbiorowych potrzeb wspólnoty w zakresie dróg gminnych, ulic, mostów, placów oraz organizacji ruchu drogowego. Realizacja zadań wymaga wcześniejszego planowania.

Plan rozwoju sieci dróg gminnych jest rodzajem programu gospodarczego, którego celem jest realizacja zamierzeń w zakresie inwestycji drogowych. Realizacja tych zamierzeń będzie generowała środki finansowe z budżetu gminy jak również z innych źródeł finansowania.

W związku z powyższym przedkłada się „Plan rozwoju sieci dróg gminnych w gminie Latowicz na lata 2016-2020” do zatwierdzenia przez Radę Gminy.

Zakłada się, że w kolejnych latach „Plan” będzie weryfikowany i aktualizowany stosownie do nowych uwarunkowań dotyczących: potrzeb rzeczowych, zasobów środków finansowych, możliwości finansowania z innych źródeł, zmiany harmonogramu realizacji zadań oraz innych, mających wpływ na sytuację społeczno - gospodarczą w gminie, regionie i kraju.

**Załącznik**

**do uchwały Nr XI/79/15**

**Rady Gminy Latowicz**

**z dnia 30 grudnia 2015**

**PLAN ROZWOJU SIECI DRÓG GMINNYCH  
W GMINIE LATOWICZ  
na lata 2016 - 2020**

*Opracował: Grzegorz Soćko*

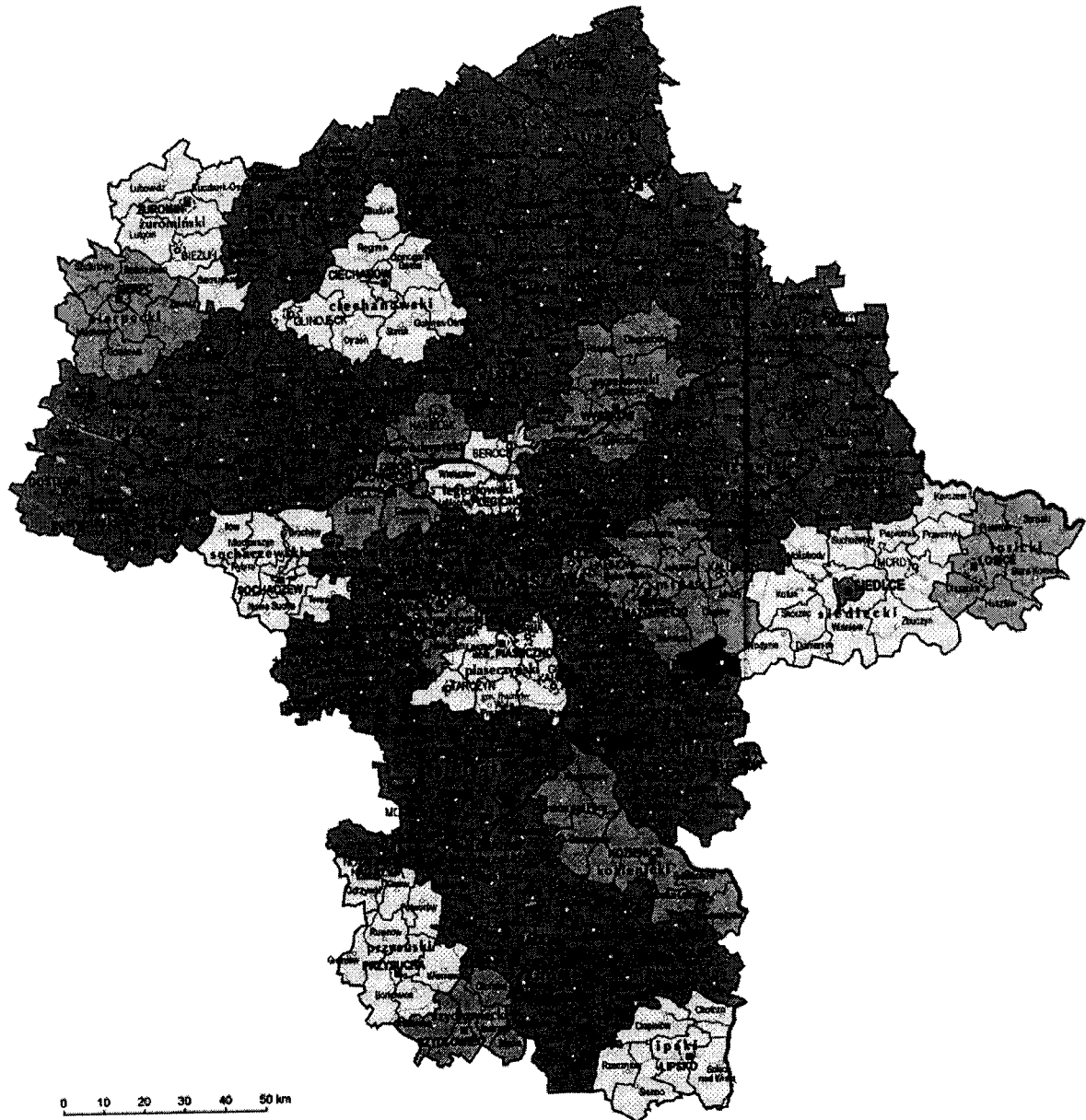
*Paweł Duszyński*

## **SPIS TREŚCI**


- 1. Wstęp**
- 2. Cel opracowania**
- 3. Zakres opracowania**
- 4. Charakterystyka dróg gminnych w gminie Latowicz**
- 5. Klasyfikacja dróg gminnych do przebudowy**
  - 5.1. Zalecenia remontowe**
  - 5.2. Zalecenia inwestycyjne**
- 6. Zarządzanie drogami gminnymi**
  - 6.1. Przeglądy dróg**
- 7. Plan realizacji zadań drogowych na lata 2016 -2020**

## WSTĘP

Gmina Latowicz położona jest centralno-wschodniej części Polski, na terenie województwa mazowieckiego (do 1998 roku w województwie siedleckim). Znajduje się w południowej części powiatu mińskiego. Graniczy od północy z gminami Siennica, Ceglów i Mrozy, od wschodu z gminą Wodynie (powiat siedlecki), od południa z gminą Borowie (powiat garwoliński) i od zachodu z gminą Parysów (powiat garwoliński).



Rysunek 1. Usytuowanie gminy Latowicz w województwie mazowieckim



Rysunek 2. Usytuowanie gminy Latowicz na tle powiatu mińskiego

Gmina zajmuje powierzchnię 114 km<sup>2</sup> (11.405 ha) co stanowi 9,79% powierzchni powiatu i 0,32% powierzchni województwa. W 2014 roku zamieszkała była przez 5.460 osób wg stanu na dzień 31.12.2014 r. (3,61% ludności powiatu). Siedzibą władz gminy jest miejscowość Latowicz. Gmina Latowicz jest gminą wiejską, w której dominuje rolnictwo. Na terenie gminy nie występują obszary przemysłowe. W strukturze użytkowania gruntów dominują użytki rolne.

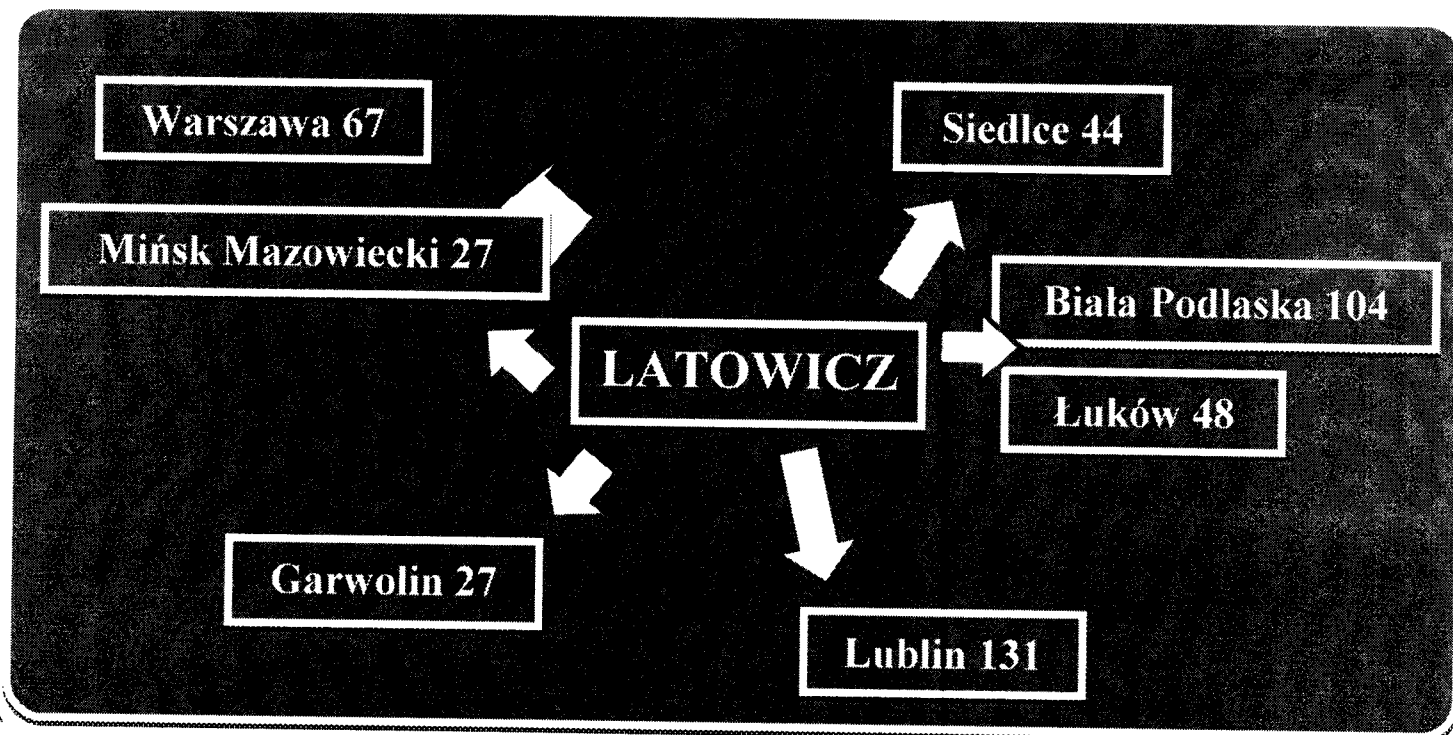
Gmina posiada korzystny układ komunikacyjny. Przez teren gminy nie przebiegają drogi krajowe. Na długości 15,2 kilometra przebiega droga wojewódzka nr 802 Mińsk Mazowiecki–Siennica–Latowicz–Seroczyn.

Podstawowy układ dróg tworzą:

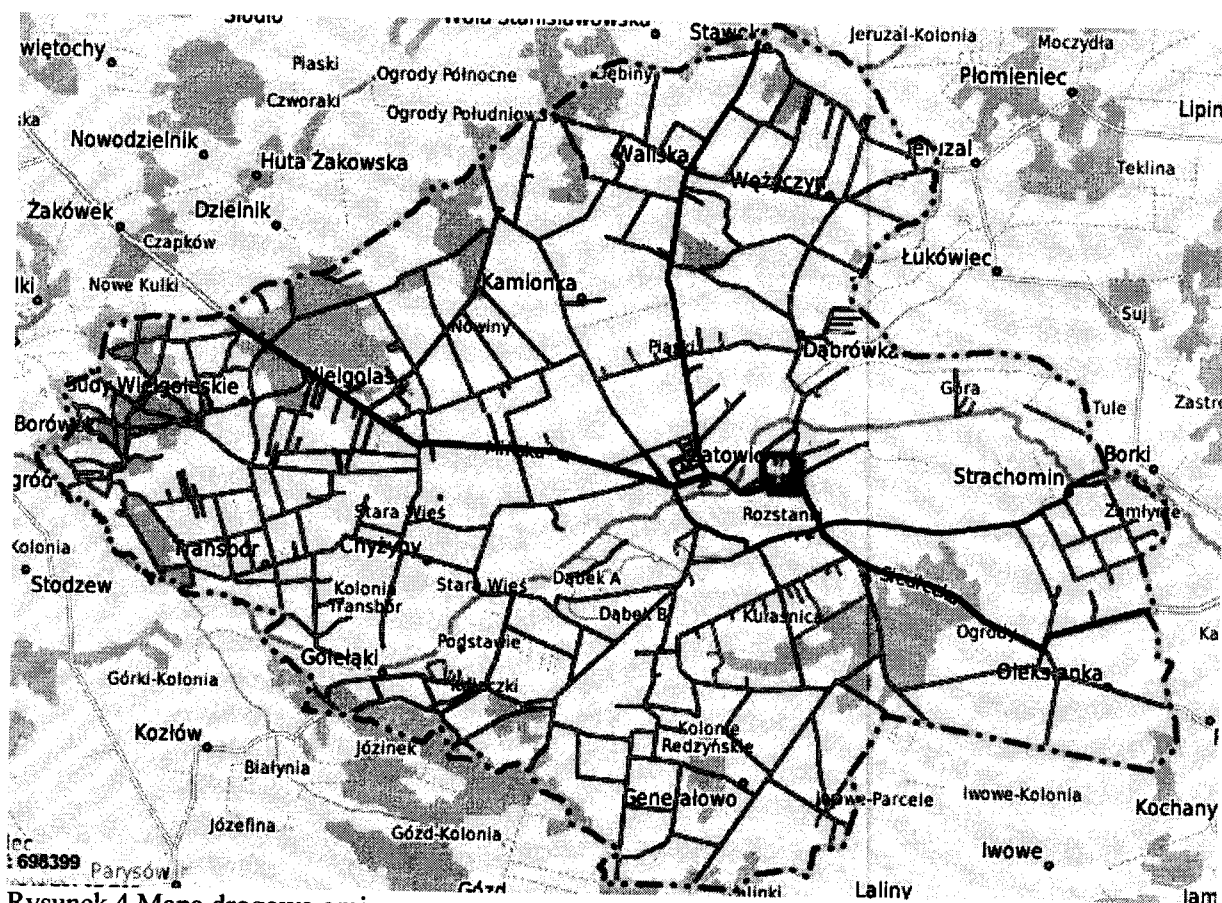
- Droga powiatowa nr 2231W Latowicz-Mrozy-Kałużyn,
- Droga powiatowa nr 2232W Latowicz-Wężyczyn,
- Droga powiatowa nr 2233W Latowicz-Strachomin-Borki,
- Droga powiatowa nr 2234W Oleksianka-Iwowe,
- Droga powiatowa nr 2235W Rozstanki-Redzyńskie-Chromin,
- Droga powiatowa nr 2236W Dębe Małe-Transbór
- Droga powiatowa nr 2237W Borówek-Budy Wielgoleskie,
- Droga powiatowa nr 2238W Wielgolas-Chyżyny,

- Droga powiatowa nr 2239W Wielgolas-Kamionka,
- Droga powiatowa nr 2240W Kiczki-Kamionka-Wymyśle,
- Droga powiatowa nr 2241W Podsiadły-Kiczki-Waliska-Wężyczyn,
- Droga powiatowa nr 1316W Parysów-Kozłów-Latowicz,
- Droga gminna nr 220701W (Gózd) gr. gm. Borowie – kol. Dębe Małe,
- Droga gminna nr 220702W (Gózd) gr.gminy Borowie – Redzyńskie,  
(dr. powiatowa nr 1317W)
- Droga gminna nr 220703W (Iwowe) – gr. gmina Borowie – dr. powiatowa  
nr 2235W – Latowicz – Redzyńskie,
- Droga gminna nr 220704W Generałowo – Budziska – dr. gminna nr 220701W,
- Droga gminna nr 220705W Budziska – gr. gminna nr 220702 – (Kol. Gózd),
- Droga gminna nr 220706W Latowicz Kol. Rozstanki – Dębe Małe Kol. Kołaczki,
- Droga gminna nr 220707W Latowicz Rozstanki – dr. powiatowa nr 1316W,
- Droga gminna nr 220708W Oleksianka – Strachomin,
- Droga gminna nr 220709W Oleksianka – (Rudnik) gr. gminy Wodynie,
- Droga gminna nr 220710W Latowicz kol. Wymyśle – Chyżyny,
- Droga gminna nr 220711W Wielgolas – Latowicz kol. Piaski,
- Droga gminna nr 220712W Latowicz kol. Piaski – Dąbrówka,
- Droga gminna nr 220713W Dębe Małe – Gołęźki – (Kozłów) gr. gminy Parysów,
- Droga gminna nr 220714W dr. wojewódzka nr 802 – Budy Wielgoleskie – Kamionka,
- Droga gminna nr 220715W Budy Wielgoleskie – gr. gminy Siennica (Ptaki),
- Droga gminna nr 220716W dr. wojewódzka nr 802 – Budy Wielgoleskie – (Kozłów) – gr.  
gminy Parysów – (dr. gminna nr 130916W),
- Droga gminna nr 220717W Kol. Transbór – dr. powiatowa nr 2236W – (Borówek),
- Droga gminna nr 220718W Wielgolas (baza SKR) – dr. gminna nr 220716W –  
(Kol. Transbór),
- Droga gminna nr 220719W Kamionka – Waliska,
- Droga gminna nr 220720W Kol. Waliska – Stawek,
- Droga gminna nr 220721W Wężyczyn – Stawek.

Połączenia pomiędzy gminą a ważnymi ośrodkami społeczno - gospodarczymi w regionie funkcjonują w oparciu o zbiorową komunikację publiczną oraz prywatne firmy transportowe (połączenia autobusowe). Dobrą komunikację z Mińskiem Mazowieckim, Siedlcami i Warszawą zapewniają linie autobusowe PKS i RAPIT.



Rysunek 3 Odległość [km] Latowicza od niektórych, większych miejscowości



Rysunek 4 Mapa drogowa gminy