

UCHWAŁA NR XVII/162/16  
RADY GMINY LATOWICZ  
z dnia 7 października 2016r.

w sprawie zaopiniowania projektu uchwały Sejmiku Województwa Mazowieckiego w sprawie wyznaczenia aglomeracji Latowicz


Na podstawie art. 18 ust.2 pkt 15 ustawy z dnia 8 marca 1990r. o samorządzie gminnym (Dz. U. z 2016r. poz. 446 z późn. zm.) i art. 43 ust. 2b ustawy z dnia 18 lipca 2001r. Prawo wodne (Dz. U. z 2015r. poz. 469 z póź. zm) uchwała się , co następuje:

§1. Opiniuje się pozytywnie projekt uchwały Sejmiku Województwa Mazowieckiego w sprawie wyznaczenia aglomeracji Latowicz, w brzmieniu stanowiącym załącznik do niniejszej uchwały.

§2. Wykonanie uchwały powierza się Wójtowi Gminy Latowicz

§3. Uchwała wchodzi w życie z dniem podjęcia.

PRZEWODNICZĄCY RADY

  
Wiesław Świątek

Załącznik do uchwały nr XVII/162/16 Rady Gminy  
Latowicz z dnia 7 października 2016r.

Załącznik do uchwały nr .....  
Zarządu Województwa  
Mazowieckiego z dnia .....2016 r.

**Uchwała nr .....**  
**Sejmiku Województwa Mazowieckiego**  
**z dnia .....2016 r.**

**w sprawie wyznaczenia aglomeracji Latowicz**

Na podstawie art. 18 pkt 1 ustawy z dnia 5 czerwca 1998 r. o samorządzie województwa (Dz. U. z 2016 r. poz. 486), art. 43 ust. 2a ustawy z dnia 18 lipca 2001 r. Prawo wodne (Dz. U. z 2015 r. poz. 469, 1590, 1642 i 2295 oraz z 2016 r. poz. 352 i 1250) - uchwała się, co następuje:

**§ 1.**

1. Wyznacza się aglomerację Latowicz o równoważnej liczbie mieszkańców 2 105, położoną na terenie gminy Latowicz z oczyszczalnią ścieków komunalnych zlokalizowaną w Latowiczu.
2. W skład aglomeracji Latowicz wchodzi miejscowości: Latowicz i Wielgolas.
3. Obszar i granice aglomeracji Latowicz, o której mowa w ust. 1, określa mapa w skali 1:25 000, stanowiąca załącznik do uchwały.

**§ 2.**

Wykonanie uchwały powierza się Zarządowi Województwa Mazowieckiego.

**§ 3.**

Uchwała wchodzi w życie po upływie 14 dni od dnia jej ogłoszenia w Dzienniku Urzędowym Województwa Mazowieckiego.

PRZEWODNICZĄCY RADY

  
Wiesław Świątek

## UZASADNIENIE

Zgodnie z art. 43 ust. 2a ustawy z dnia 18 lipca 2001 r. Prawo wodne (Dz. U. z 2015 r. poz. 469, z późn. zm.) sejmik województwa wyznacza aglomerację w drodze uchwały, po uzgodnieniu z właściwym dyrektorem regionalnego zarządu gospodarki wodnej i właściwym regionalnym dyrektorem ochrony środowiska oraz po zasięgnięciu opinii zainteresowanych gmin.

Wójt Gminy Latowicz pismem z 13 września 2016 r., znak: IPPR.7320.1.2016.TN, uzupełnionym pismem z 23 września 2016 r. oraz pismem z dnia 30 września 2016 r., zwrócił się o wyznaczenie aglomeracji Latowicz.

W wyniku weryfikacji planu aglomeracji Latowicz stwierdzono, że na terenie planowanej aglomeracji funkcjonuje sieć kanalizacyjna o długości 19,64 km obsługująca 1 430 mieszkańców aglomeracji i 20 osób czasowo w niej przebywających. Ponadto do istniejącej sieci kanalizacyjnej odprowadzane są ścieki przemysłowe o ładunku równym 18 RLM. W granicach aglomeracji planowana do budowy jest sieć o długości 4,1 km, z której korzystać będzie 504 mieszkańców aglomeracji i odprowadzane będą ścieki przemysłowe o ładunku równym 133 RLM.

W związku z powyższym wskaźnik koncentracji, obliczany na podstawie przewidywanej do obsługi przez budowany system kanalizacji zbiorczej liczby mieszkańców aglomeracji i niezbędnej do realizacji długości sieci kanalizacyjnej, wynosi dla obszaru aglomeracji Latowicz 122,9 osoby na 1 km sieci projektowanej i jest wyższy niż wskaźnik określony w § 3 ust. 4 rozporządzenia Ministra Środowiska z dnia 22 lipca 2014 r. w sprawie sposobu wyznaczania obszaru i granic aglomeracji (Dz. U. poz. 995), tj. 120 mieszkańców na 1 km sieci.

Na terenie aglomeracji Latowicz powstają ścieki komunalne w średniej ilości 194,85 m<sup>3</sup> na dobę, zawierające m.in. azot ogólny, fosfor ogólny oraz zawiesiny ogólne.

Na terenie wyznaczonej aglomeracji Latowicz powstają ścieki pochodzące od mieszkańców, których liczba na terenie aglomeracji wynosi 1 914, osób czasowo przebywających w granicach aglomeracji - 20 oraz ścieki przemysłowe o ładunku równym 151 RLM. W związku z powyższym wielkość RLM aglomeracji Latowicz wynosi 2 105 RLM. Planowany procent skanalizowania aglomeracji wynosi 100.

Zweryfikowany projekt planu aglomeracji przedłożono do uzgodnienia Dyrektorowi Regionalnego Zarządu Gospodarki Wodnej w Warszawie i Regionalnemu Dyrektorowi Ochrony Środowiska w Warszawie oraz do zaopiniowania Radzie Gminy Latowicz.

Obszar i granice aglomeracji Latowicz zostały przedstawione na mapie w skali 1:25 000, stanowiącej załącznik do niniejszej uchwały zgodnie z rozporządzeniem Ministra Środowiska z dnia 28 lipca 2014 roku w sprawie wyznaczania obszaru i granic aglomeracji (Dz. U. poz. 995)


Wyżej wskazane względy uzasadniają potrzebę wyznaczenia nowej aglomeracji Latowicz. Ponadto wyznaczenie aglomeracji stanowi realizację zobowiązań Rządu Rzeczypospolitej Polskiej zawartych w Traktacie Akcesyjnym, w części dotyczącej zastosowania postanowień dyrektywy 91/271/EWG w sprawie oczyszczania ścieków komunalnych, w zakresie wyposażania aglomeracji w systemy kanalizacji zbiorczej i oczyszczalnie ścieków komunalnych.


Niniejsza uchwała stanowi akt prawa miejscowego i wymaga publikacji w Dzienniku Urzędowym Województwa Mazowieckiego.

Nadzór nad aktem sprawuje Wojewoda Mazowiecki.

Projekt aktu wymaga konsultacji z Mazowiecką Radą Działalności Pożytku Publicznego

PRZEWODNICZĄCY RADY

  
Wiesław Świątek



Gmina Latowicz skala 1:25 000 (1cm = 250 m)  
Oznaczenie granic aglomeracji „LATOWICZ”  
Lokalizacja oczyszczalni ścieków  
Oznaczenie granicy administracyjnej Gminy Latowicz

