

**Uchwała Nr III/13/2002**  
**Rady Gminy w Latowiczu**  
**z dnia 9 grudnia 2002 r.**

w sprawie wzoru deklaracji na podatek rolny oraz wzoru informacji w sprawie podatku rolnego, wzoru deklaracji na podatek od nieruchomości oraz wzoru informacji w sprawie podatku od nieruchomości, wzoru deklaracji na podatek leśny oraz wzoru informacji w sprawie podatku leśnego .

Na podstawie art. 40 ust.1 i 41 ust.1 oraz art. 18 ust.2 pkt. 8 ustawy z dnia 8 marca 1990r. o samorządzie gminnym (Dz. U. z 2001r. nr 142, poz.1951, z 2002 r. Nr 23, poz. 220 , Nr 62, poz. 558, Nr 113, poz.984) oraz art. 6a ust.11 ustawy z dnia 15 listopada 1984r. o podatku rolnym (Dz.U z 1993r. nr 94, poz.431 z późn. zm.), art.6 ust. 13 ustawy z dnia 12 stycznia 1991r. o podatkach i opłatach lokalnych (Dz.U z 2002r. Nr.9 poz.84 i Nr 200,poz.1683) oraz art. 6 ust. 9 ustawy z dnia 30 października 2002 r. o podatku leśnym (Dz. U. Nr 200, poz.1682 ) – Rada Gminy w Latowiczu uchwała , co następuje :

**§ 1**

Określa się wzór deklaracji na podatek rolny( DR-1), stanowiący załącznik nr 1 do uchwały .

**§ 2**

Określa się wzór informacji w sprawie podatku rolnego (IR-1), stanowiący załącznik nr 2 do uchwały .

**§ 3**

Określa się wzór deklaracji na podatek od nieruchomości ( DN-1) , stanowiący załącznik Nr 3 do uchwały.

**§ 4**

Określa się wzór informacji w sprawie podatku od nieruchomości (IN-1), stanowiący załącznik Nr 4 do uchwały .

**§ 5**

Określa się wzór deklaracji na podatek leśny ( DL-1), stanowiący załącznik Nr 5 do uchwały.

**§ 6**

Określa się wzór informacji w sprawie podatku leśnego ( IL-1) , stanowiący załącznik Nr 6 do uchwały.

**§ 7**

Wykonanie uchwały powierza się Wójtowi Gminy.

**§ 8**

Uchwała zostanie podana do publicznej wiadomości poprzez wywieszenie na tablicach informacyjnych w Urzędzie Gminy w Latowiczu.

**§ 9**

Uchwała wchodzi w życie po upływie 14 dni od dnia jej ogłoszenia w Dzienniku Urzędowym Województwa Mazowieckiego i ma zastosowanie od roku podatkowego 2003.

Przewodniczący Rady Gminy

  
Jerzy Papiński

1. Numer Identyfikacji Podatkowej składającego deklarację

Załącznik Nr 1  
do Uchwały Rady Gminy w Latowiczu  
Nr III/13/02 z dnia 9 grudnia 2002r.

DR - 1

## DEKLARACJA NA PODATEK ROLNY

2. Rok

na

Podstawa prawna: Ustawa z dnia 15 listopada 1984 r. o podatku rolnym (Tekst jedn. Dz.U. z 1993 r. Nr 94, poz. 431 ze zm.)

Składający: Formularz przeznaczony dla osób prawnych, jednostek organizacyjnych oraz spółek nie mających osobowości prawnej będących właścicielami gruntów, posiadaczami samoistnymi gruntów, użytkownikami wieczystymi gruntów, posiadaczami gruntów stanowiących własność Skarbu Państwa lub jednostki samorządu terytorialnego oraz dla osób fizycznych będących współwłaścicielami lub współposiadaczami z osobami prawnymi, bądź z innymi jednostkami organizacyjnymi nieposiadającymi osobowości prawnej lub ze spółkami nieposiadającymi osobowości prawnej.

Termin składania: Do 15 stycznia każdego roku podatkowego; w terminie 14 dni od zaistnienia okoliczności mających wpływ na powstanie, bądź wygaśnięcie obowiązku podatkowego lub zaistnienia zdarzeń mających wpływ na wysokość podatku.

Miejsce składania: Wójt Gminy Latowicz właściwy ze względu na miejsce położenia gruntów.

### A. MIEJSCE SKŁADANIA DEKLARACJI

3. Wójt Gminy Latowicz

Adres 05-334 Latowicz, ul. Rynek 6

### B. DANE SKŁADAJĄCEGO DEKLARACJĘ (niepotrzebne skreślić)

\* - dotyczy składającego deklarację niebędącego osobą fizyczną

\*\* - dotyczy składającego deklarację będącego osobą fizyczną

#### B.1 DANE IDENTYFIKACYJNE

4. Rodzaj składającego deklarację (zaznaczyć właściwą kratkę)

1. osoba fizyczna       2. osoba prawna       3. jednostka organizacyjna  
 4. spółka nie mająca osobowości prawnej

5. Rodzaj własności, posiadania (zaznaczyć właściwą kratkę)

1. właściciel       2. współwłaściciel       3. posiadacz samoistny       4. współposiadacz samoistny       5. użytkownik wieczysty  
 6. współużytkownik wieczysty       7. posiadacz       8. współposiadacz

6. Miejsce/a (adres/y) położenia przedmiotów opodatkowania oraz numer/y działek

7. Numer/y księgi wieczystej lub zbioru/ów dokumentów

8. Nazwa pełna\* / Nazwisko, pierwsze imię, data urodzenia\*\*

9. Nazwa skrócona\* / imię ojca, imię matki\*\*

10. Identyfikator REGON\* / Numer PESEL\*\*

#### B.2 ADRES SIEDZIBY\* / ADRES ZAMIESZKANIA\*\*

11. Kraj

12. Województwo

13. Powiat

14. Gmina

15. Ulica

16. Numer domu / Numer lokalu

17. Miejscowość

18. Kod pocztowy

19. Poczta

### C. OKOLICZNOŚCI POWODUJĄCE KONIECZNOŚĆ ZŁOŻENIA DEKLARACJI

20. Okoliczności (zaznaczyć właściwą kratkę)

1. deklaracja roczna

2. korekta deklaracji rocznej

### D. DANE DOTYCZĄCE PRZEDMIOTÓW OPODATKOWANIA (włącznie ze zwolnionymi)

Klasy użytków wynikające z ewidencji gruntów i budynków	Powierzchnia gruntu w hektarach fizycznych			Liczba hektarów przeliczeniowych	Stawka z 1 ha (przeliczeniowego lub fizycznego) w zł,gr	Wymiar podatku rolnego w zł,gr
	Ogółem	Nie podlegające przeliczeniu na ha przeliczeniowe	Podlegające przeliczeniu na hektary przeliczeniowe			

	<b>Grunty orne</b>						
	<b>I</b>						
	<b>II</b>						
	<b>IIIa</b>						
	<b>IIIb</b>						
	<b>IVa</b>						
	<b>IVb</b>						
	<b>V</b>						
	<b>VI</b>						
	<b>VIz</b>						
	<b>Sady</b>						
	<b>I</b>						
	<b>II</b>						
	<b>IIIa</b>						
	<b>IIIb</b>						
	<b>IVa</b>						
	<b>IVb</b>						
	<b>V</b>						
	<b>VI</b>						
	<b>VIz</b>						
	<b>Użytki zielone</b>						
	<b>I</b>						
	<b>II</b>						
	<b>III</b>						
	<b>IV</b>						
	<b>V</b>						
	<b>VI</b>						
	<b>VIz</b>						
	<b>Grunty rolne zabudowane</b>						
	<b>I</b>						
	<b>II</b>						
	<b>IIIa</b>						
	<b>III</b>						
	<b>IIIb</b>						
	<b>IVa</b>						
	<b>IV</b>						
	<b>IVb</b>						
	<b>V</b>						
	<b>VI</b>						
	<b>VIz</b>						
	<b>Grunty pod stawami</b>						
	a) zarybione, łososiem, trocią, głowacica, palią i pstrągiem						
	b) zarybione innymi gatunkami ryb niż w poz. a)						
	c) grunty pod stawami niezarybionymi						
	<b>Rowy</b>						

Grunty zadrzewione i zakrzaczone położone na UR							
I							
II							
IIIa							
III							
IIIb							
IVa							
IV							
V							
VI							
VIz							
<b>Razem ( bez zwolnień)</b>							

### E. INFORMACJA O PRZEDMIOTACH ZWOLNIONYCH

(podać rodzaj, klasę i powierzchnię gruntów zwolnionych oraz przepis prawa - z jakiego tytułu występuje zwolnienie)

### F. ULGI W PODATKU ROLNYM OD GRUNTÓW

1. z tytułu nabycia lub objęcia w zagospodarowanie gruntów	
2. inwestycyjne	
3. górskie	
4. inne	
Razem	

### G. ŁĄCZNA KWOTA PODATKU

Kwota podatku	
Różnica kwot z D - F (należy zaokrąglić do pełnych dziesiątek groszy )	

### H. OŚWIADCZENIE I PODPIS SKŁADAJĄCEGO / OSOBY REPREZENTUJĄCEJ SKŁADAJĄCEGO

Oświadczam, że podane przeze mnie dane są zgodne z prawdą.

21. Imię	22. Nazwisko
23. Data wypełnienia (dzień - miesiąc - rok)	24. Podpis (pieczęć) składającego / osoby reprezentującej składającego

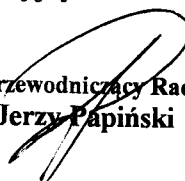
### I. ADNOTACJE ORGANU PODATKOWEGO

23. Uwagi organu podatkowego	
25. Identyfikator przyjmującego formularz	26. Data i podpis przyjmującego formularz

#### Pouczenie :

W przypadku nie wpłacenia w obowiązującym terminie kwoty z pozycji 64 lub wpłacenie jej w niepełnej wysokości, niniejsza deklaracja stanowi podstawę do wystawienia tytułu wykonawczego, zgodnie z art.3a ustawy z dnia 17 czerwca 1966r. o postępowaniu egzekucyjnym w administracji(Dz. U. z 2002r. Nr 110, poz.986)

Przewodniczący Rady Gminy  
Jerzy Papiński



I. Numer Identyfikacji Podatkowej składającego informację

Załącznik Nr 2  
do Uchwały Rady Gminy w Latowiczu  
Nr III/13/02 z dnia 9 grudnia 2002r.

IR – 1

## INFORMACJA W SPRAWIE PODATKU ROLNEGO

2. Rok

na

Podstawa prawna: Ustawa z dnia 15 listopada 1984 r. o podatku rolnym (Tekst jedn. Dz.U. z 1993 r. Nr 94, poz. 431 ze zm.)  
Składający: Formularz przeznaczony dla osób fizycznych będących właścicielami gruntów, posiadaczami samoistnymi gruntów, użytkownikami wieczystymi gruntów, posiadaczami gruntów na podstawie umowy zawartej stosownie do przepisów o ubezpieczeniu społecznym rolników oraz posiadaczami gruntów stanowiących własność Skarbu Państwa lub jednostki samorządu terytorialnego.  
Termin składania: W terminie 14 dni od zaistnienia okoliczności mających wpływ na powstanie, bądź wygaśnięcie obowiązku podatkowego lub zaistnienia zdarzeń mających wpływ na wysokość podatku.  
Miejsce składania: Wójt Gminy Latowicz

### A. MIEJSCE SKŁADANIA INFORMACJI

3. Wójt Gminy Latowicz

Adres .05-334 Latowicz , ul. Rynek 6

### B. DANE SKŁADAJĄCEGO INFORMACJĘ

#### B.1 DANE IDENTYFIKACYJNE

4. Rodzaj własności, posiadania (zaznaczyć właściwą kratkę)

1. właściciel  2. współwłaściciel  3. posiadacz samoistny  4. współposiadacz samoistny  5. użytkownik wieczysty  
 6. współużytkownik wieczysty  7. posiadacz  8. współposiadacz

5. Miejsce/a (adres/y) położenia przedmiotów opodatkowania oraz numer/y działek

6. Numer/y księgi wieczystej lub zbioru/ów dokumentów

7. Nazwisko, pierwsze imię, data urodzenia

8. Imię ojca, imię matki

9. Numer PESEL

#### B.2 ADRES ZAMIESZKANIA

10. Kraj	11. Województwo	12. Powiat
13. Gmina	14. Ulica	15. Numer domu / Numer lokalu
16. Miejscowość	17. Kod pocztowy	18. Poczta

### C. OKOLICZNOŚCI POWODUJĄCE KONIECZNOŚĆ ZŁOŻENIA INFORMACJI

19. Okoliczności (zaznaczyć właściwą kratkę)

1. informacja składana po raz pierwszy na dany rok  2. korekta uprzednio złożonej informacji

### D. DANE DOTYCZĄCE PRZEDMIOTÓW OPODATKOWANIA (włącznie ze zwolnionymi)

Klasy użytków wynikające z ewidencji gruntów i budynków	Powierzchnia gruntu w hektarach fizycznych
Grunty orne	
I	
II	
IIIa	
IIIb	
IVa	
IVb	
V	
VI	

	<b>VIz</b>	
	<b>Sady</b>	
	<b>I</b>	
	<b>II</b>	
	<b>IIIa</b>	
	<b>IIIb</b>	
	<b>IVa</b>	
	<b>IVb</b>	
	<b>V</b>	
	<b>VI</b>	
	<b>VIz</b>	
	<b>Użytki zielone</b>	
	<b>I</b>	
	<b>II</b>	
	<b>III</b>	
	<b>IV</b>	
	<b>V</b>	
	<b>VI</b>	
	<b>VIz</b>	
	<b>Grunty rolne zabudowane</b>	
	<b>I</b>	
	<b>II</b>	
	<b>IIIa</b>	
	<b>III</b>	
	<b>IIIb</b>	
	<b>IVa</b>	
	<b>IV</b>	
	<b>IVb</b>	
	<b>V</b>	
	<b>VI</b>	
	<b>VIz</b>	
	<b>Grunty pod stawami</b>	
	a) zarybione, łososiem, trocią, głowacicą, palia i pstragiem	
	b) zarybione innymi gatunkami ryb niż w poz. a)	
	c) grunty pod stawami niezarybionymi	
	<b>Rowy</b>	
	<b>Grunty zadrzewione i zakrzaczone położone na UR</b>	
	<b>I</b>	
	<b>II</b>	
	<b>IIIa</b>	
	<b>III</b>	
	<b>IIIb</b>	
	<b>IVa</b>	
	<b>IV</b>	
	<b>V</b>	
	<b>VI</b>	
	<b>VIz</b>	
	<b>Razem</b>	

**E. INFORMACJA O PRZEDMIOTACH ZWOLNIONYCH**

(podać rodzaj, klasę i powierzchnię gruntów zwolnionych oraz przepis prawa - z jakiego tytułu występuje zwolnienie)

<b>F.1. OŚWIADCZENIE I PODPIS SKŁADAJĄCEGO / OSOBY REPREZENTUJĄCEJ SKŁADAJĄCEGO</b> Oświadczam, że znana mi jest odpowiedzialność karna skarbową za podanie danych niezgodnych z prawdą.		<b>F.2. WNIOSEK I PODPIS SKŁADAJĄCEGO/ OSOBY REPREZENTUJĄCEJ.</b> Zgodnie z art. 165 Ordynacji podatkowej wnoszę o wydanie decyzji podatkowej w zakresie ustalenia – zmiany – wygaśnięcia zobowiązania podatkowego.	
20. Imię		21. Nazwisko	
22. Data wypełnienia (dzień - miesiąc - rok)		23. Podpis (pieczęć) składającego / osoby reprezentującej składającego	
<b>G. ADNOTACJE ORGANU PODATKOWEGO</b>			
24. Uwagi organu podatkowego			
25. Identyfikator przyjmującego formularz		26. Data i podpis przyjmującego formularz	

Przewodniczący Rady Gminy

  
Jerzy Papiński



1. Numer Identyfikacji Podatkowej składającego deklarację

Załącznik Nr 3  
do Uchwały Rady Gminy w Latowiczu  
Nr III/13/02 z dnia 9 grudnia 2002r.

DN – 1

**DEKLARACJA NA PODATEK OD NIERUCHOMOŚCI**

2. Rok

na

Podstawa prawna: Ustawa z dnia 12 stycznia 1991 r. o podatkach i opłatach lokalnych (Tekst jedn. Dz.U. z 2002 r. Nr 9, poz. 84 ze zm.).

Składający: Formularz przeznaczony dla osób prawnych, jednostek organizacyjnych oraz spółek nie mających osobowości prawnej będących właścicielami nieruchomości lub obiektów budowlanych, posiadaczami nieruchomości lub obiektów budowlanych, użytkownikami wieczystymi gruntów, posiadaczami nieruchomości lub ich części albo obiektów budowlanych lub ich części, stanowiących własność Skarbu Państwa lub jednostki samorządu terytorialnego oraz dla osób fizycznych będących współwłaścicielami lub współposiadaczami z osobami prawnymi, bądź z innymi jednostkami organizacyjnymi nieposiadającymi osobowości prawnej lub z spółkami nieposiadającymi osobowości prawnej, z wyjątkiem osób tworzących wspólnotę mieszkaniową.

Termin składania: Do 15 stycznia każdego roku podatkowego; w terminie 14 dni od zaistnienia okoliczności mających wpływ na powstanie, bądź wygaśnięcie obowiązku podatkowego lub zaistnienia zdarzeń mających wpływ na wysokość podatku.

Miejsce składania: Wójt Gminy..... właściwy ze względu na miejsce położenia przedmiotów opodatkowania.

**A. MIEJSCE SKŁADANIA DEKLARACJI**

3. Wójt Gminy Latowicz

Adres - 05-334 Latowicz, ul. Rynek 6

**B. DANE SKŁADAJĄCEGO DEKLARACJĘ (niepotrzebne skreślić)**

\* - dotyczy składającego deklarację niebędącego osobą fizyczną

\*\* - dotyczy składającego deklarację będącego osobą fizyczną

**B.1 DANE IDENTYFIKACYJNE**

4. Rodzaj składającego deklarację (zaznaczyć właściwą kratkę)

1. osoba fizyczna       2. osoba prawna       3. jednostka organizacyjna  
 4. spółka nie mająca osobowości prawnej

5. Rodzaj własności, posiadania (zaznaczyć właściwą kratkę)

1. właściciel       2. współwłaściciel       3. posiadacz samoistny       4. współposiadacz samoistny       5. użytkownik wieczysty  
 6. współużytkownik wieczysty       7. posiadacz       8. współposiadacz

6. Miejsce/a (adres/y) położenia przedmiotów opodatkowania oraz numer/y działek

7. Numer/y księgi wieczystej lub zbioru/ów dokumentów

8. Nazwa pełna \* / Nazwisko, pierwsze imię, data urodzenia\*\*

9. Nazwa skrócona\* / imię ojca, imię matki\*\*

10. Identyfikator REGON\* / Numer PESEL\*\*

**2 ADRES SIEDZIBY\* / ADRES ZAMIESZKANIA\*\***

11. Kraj

12. Województwo

13. Powiat

14. Gmina

15. Ulica

16. Numer domu / Numer lokalu

17. Miejscowość

18. Kod pocztowy

19. Poczta

**C. OKOLICZNOŚCI POWODUJĄCE KONIECZNOŚĆ ZŁOŻENIA DEKLARACJI**

20. Okoliczności (zaznaczyć właściwą kratkę)

1. deklaracja roczna       2. korekta deklaracji rocznej

**D. DANE DOTYCZĄCE PRZEDMIOTÓW OPODATKOWANIA (z wyjątkiem zwolnionych)**

Wyszczególnienie	Podstawa opodatkowania	Stawka podatku wynikająca z Uchwały Rady Gminy w Latowiczu . (ogłoszona w Dz. Urzędowym Województwa Mazowieckiego w roku poprzedzającym dany rok podatkowy)	Kwota podatku w zł, gr ( należy zaokrąglić do pełnych dziesiątek groszy )

			w zł, gr	
<b>D.1 POWIERZCHNIA GRUNTÓW</b>				
	1. związanych z prowadzeniem działalności gospodarczej, bez względu na sposób zakwalifikowania w ewidencji gruntów i budynków	21. ..... m <sup>2</sup>	22. .....	23. .....
	2. pod jeziorami, zajętych na zbiorniki wodne retencyjne lub elektrowni wodnych	24. ..... ha	25. .....	26. .....
	3. pozostałe grunty	27. ..... m <sup>2</sup>	28. .....	29. .....
<b>D.2 POWIERZCHNIA UŻYTKOWA BUDYNKÓW LUB ICH CZĘŚCI (*)</b>				
	1. mieszkalnych - ogółem	30. ..... m <sup>2</sup>	31. .....	32. .....
	w tym: - kondygnacji o wysokości od 1,40 do 2,20 m (zaliczyć 50% powierzchni)  - kondygnacji o wysokości powyżej 2,20 m	33. ..... m <sup>2</sup>  ..... m <sup>2</sup>	34. .....  .....	35. .....  .....
* Do powierzchni użytkowej budynku lub jego części należy zaliczyć powierzchnię mierzoną, po wewnętrznej długości ścian na wszystkich kondygnacjach, z wyjątkiem powierzchni klatek schodowych oraz szybów dźwigowych. Za kondygnację uważa się również garaże podziemne, piwnice, tereny i poddasza użytkowe.				
	2. związanych z prowadzeniem działalności gospodarczej oraz od części budynków mieszkalnych zajętych na prowadzenie działalności gospodarczej ogółem,  w tym: - kondygnacji o wysokości od 1,40 do 2,20 m (zaliczyć 50% powierzchni) - kondygnacji o wysokości powyżej 2,20 m	36. ..... m <sup>2</sup>  ..... m <sup>2</sup>  ..... m <sup>2</sup>	37. .....  .....  .....	38. .....  .....  .....
	3. zajęte na prowadzenie działalności gospodarczej w zakresie obrotu kwalifikowanym materiałem siewnym ogółem,  w tym: - kondygnacji o wysokości od 1,40 do 2,20 m (zaliczyć 50% powierzchni) - kondygnacji o wysokości powyżej 2,20 m	39. ..... m <sup>2</sup>  ..... m <sup>2</sup>  ..... m <sup>2</sup>	40. .....  .....  .....	41. .....  .....  .....
	4. zajęte na prowadzenie działalności gospodarczej w zakresie świadczenia usług medycznych ogółem,  w tym: - kondygnacji o wysokości od 1,40 do 2,20 m (zaliczyć 50% powierzchni) - kondygnacji o wysokości powyżej 2,20 m	42. ..... m <sup>2</sup>  ..... m <sup>2</sup>  ..... m <sup>2</sup>	43. .....  .....  .....	44. .....  .....  .....
	5. pozostałych ogółem  w tym: - kondygnacji o wysokości od 1,40 do 2,20 m (zaliczyć 50% powierzchni)  - kondygnacji o wysokości powyżej 2,20 m	45. ..... m <sup>2</sup>  ..... m <sup>2</sup>  ..... m <sup>2</sup>	46. .....  .....  .....	47. .....  .....  .....
<b>D.3 BUDOWLE</b>				
	1. budowle (wartość, o której mowa w przepisach o podatkach dochodowych)	48. .....	49. .....	50. .....
<b>E. ŁĄCZNA KWOTA PODATKU</b>				
	Kwota podatku Suma kwot z kol. D ( należy zaokrąglić do pełnych dziesiątek groszy )			51. .....
<b>F. INFORMACJA O PRZEDMIOTACH ZWOLNIONYCH</b> (podać powierzchnię, bądź wartość budowli przedmiotów zwolnionych oraz przepis prawa - z jakiego tytułu występuje zwolnienie)				

## G. OŚWIADCZENIE I PODPIS SKŁADAJĄCEGO / OSOBY REPREZENTUJĄCEJ SKŁADAJĄCEGO

Oświadczam, że podane przeze mnie dane są zgodne z prawdą.

52. Imię	53. Nazwisko
54. Data wypełnienia (dzień - miesiąc - rok)	55. Podpis (pieczęć) składającego / osoby reprezentującej składającego

## H. ADNOTACJE ORGANU PODATKOWEGO

56. Uwagi organu podatkowego	
57. Identyfikator przyjmującego formularz	58. Data i podpis przyjmującego formularz

### Pouczenie:

W przypadku nie wpłacenia w obowiązującym terminie kwoty z poz. 51 lub wpłacenia jej w niepełnej wysokości, niniejsza deklaracja stanowi podstawę do wystawienia tytułu wykonawczego, zgodnie z art.3a ustawy z dnia 17 czerwca 1966r. o postępowaniu egzekucyjnym w administracji (Dz. U. z 2002r. Nr.110, poz.968)

Przewodniczący Rady Gminy

  
Jerzy Papiński

1. Numer Identyfikacji Podatkowej składającego informację

Załącznik Nr 4  
do Uchwały Rady Gminy w Latowiczu  
Nr .III/13/02 z dnia 9 grudnia 2002r.

IN - 1

## INFORMACJA W SPRAWIE PODATKU OD NIERUCHOMOŚCI

2. Rok

na

Podstawa prawna: Ustawa z dnia 12 stycznia 1991 r. o podatkach i opłatach lokalnych (Tekst jedn. Dz.U. z 2002 r. Nr 9, poz. 84 ze zm.).  
Składający: Formularz przeznaczony dla osób fizycznych będących właścicielami nieruchomości lub obiektów budowlanych, posiadaczami samoistnymi nieruchomości lub obiektów budowlanych, użytkownikami wieczystymi gruntów, posiadaczami nieruchomości lub ich części albo obiektów budowlanych lub ich części, stanowiących własność Skarbu Państwa lub jednostki samorządu terytorialnego.  
Termin składania: W terminie 14 dni od zaistnienia okoliczności mających wpływ na powstanie, bądź wygaśnięcie obowiązku podatkowego lub zaistnienia zdarzenia mającego wpływ na wysokość podatku.  
Miejsce składania: Wójt Gminy..... właściwy ze względu na miejsce położenia przedmiotów opodatkowania.

### A. MIEJSCE SKŁADANIA INFORMACJI

3. Wójt Gminy Latowicz  
Adres 05-334 Latowicz, ul. Rynek 6

### B. DANE SKŁADAJĄCEGO INFORMACJĘ

#### B.1 DANE IDENTYFIKACYJNE

4. Rodzaj własności, posiadania (zaznaczyć właściwą kratkę)  
 1. właściciel  2. współwłaściciel  3. posiadacz samoistny  4. współposiadacz samoistny  5. użytkownik wieczysty  
 6. współużytkownik wieczysty  7. posiadacz  8. współposiadacz

5. Miejsce/a (adres/y) położenia przedmiotów opodatkowania oraz numer/y działek

6. Numer/y księgi wieczystej lub zbioru/ów dokumentów

7. Nazwisko, pierwsze imię, data urodzenia

8. Imię ojca, imię matki

9. Numer PESEL

#### B.2 ADRES ZAMIESZKANIA

10. Kraj	11. Województwo	12. Powiat
13. Gmina	14. Ulica	15. Numer domu / Numer lokalu
16. Miejscowość	17. Kod pocztowy	18. Poczta

### OKOLICZNOŚCI POWODUJĄCE KONIECZNOŚĆ ZŁOŻENIA INFORMACJI

19. Okoliczności (zaznaczyć właściwą kratkę)  
 1. informacja składana po raz pierwszy na dany rok  2. korekta uprzednio złożonej informacji (wykazu)

### D. DANE DOTYCZĄCE PRZEDMIOTÓW OPODATKOWANIA (z wyjątkiem zwolnionych)

#### D.1 POWIERZCHNIA GRUNTÓW

1. związanych z prowadzeniem działalności gospodarczej, bez względu na sposób zakwalifikowania w ewidencji gruntów i budynków	20.	..... m <sup>2</sup>
2. pod jeziorami, zajętych na zbiorniki wodne retencyjne lub elektrowni wodnych	21.	..... ha
3. pozostałe grunty	22.	..... m <sup>2</sup>

#### D.2 POWIERZCHNIA UŻYTKOWA BUDYNKÓW LUB ICH CZĘŚCI (\*)

1. mieszkalnych - ogółem	23.	..... m <sup>2</sup>
	24.	

I. Numer Identyfikacji Podatkowej składającej informację

Załącznik Nr 4  
do Uchwały Rady Gminy w Latowiczu  
Nr .III/13/02 z dnia 9 grudnia 2002r.

IN - 1

## INFORMACJA W SPRAWIE PODATKU OD NIERUCHOMOŚCI

2. Rok

na

Podstawa prawna: Ustawa z dnia 12 stycznia 1991 r. o podatkach i opłatach lokalnych (Tekst jedn. Dz.U. z 2002 r. Nr 9, poz. 84 ze zm.).  
Składający: Formularz przeznaczony dla osób fizycznych będących właścicielami nieruchomości lub obiektów budowlanych, posiadaczami samoistnymi nieruchomości lub obiektów budowlanych, użytkownikami wieczystymi gruntów, posiadaczami nieruchomości lub ich części albo obiektów budowlanych lub ich części, stanowiących własność Skarbu Państwa lub jednostki samorządu terytorialnego.  
Termin składania: W terminie 14 dni od zaistnienia okoliczności mających wpływ na powstanie, bądź wygaśnięcie obowiązku podatkowego lub zaistnienia zdarzenia mającego wpływ na wysokość podatku.  
Miejsce składania: Wójt Gminy..... właściwy ze względu na miejsce położenia przedmiotów opodatkowania.

### A. MIEJSCE SKŁADANIA INFORMACJI

3. Wójt Gminy Latowicz  
Adres 05-334 Latowicz, ul. Rynek 6

### B. DANE SKŁADAJĄCEGO INFORMACJĘ

#### B.1 DANE IDENTYFIKACYJNE

4. Rodzaj własności, posiadania (zaznaczyć właściwą kratkę)  
 1. właściciel  2. współwłaściciel  3. posiadacz samoistny  4. współposiadacz samoistny  5. użytkownik wieczysty  
 6. współużytkownik wieczysty  7. posiadacz  8. współposiadacz

5. Miejsce/a (adres/y) położenia przedmiotów opodatkowania oraz numer/y działek

6. Numer/y księgi wieczystej lub zbioru/ów dokumentów

7. Nazwisko, pierwsze imię, data urodzenia

8. Imię ojca, imię matki

9. Numer PESEL

#### B.2 ADRES ZAMIESZKANIA

10. Kraj	11. Województwo	12. Powiat
13. Gmina	14. Ulica	15. Numer domu / Numer lokalu
16. Miejscowość	17. Kod pocztowy	18. Poczta

### OKOLICZNOŚCI POWODUJĄCE KONIECZNOŚĆ ZŁOŻENIA INFORMACJI

19. Okoliczności (zaznaczyć właściwą kratkę)  
 1. informacja składana po raz pierwszy na dany rok  2. korekta uprzednio złożonej informacji (wykazu)

### D. DANE DOTYCZĄCE PRZEDMIOTÓW OPODATKOWANIA (z wyjątkiem zwolnionych)

#### D.1 POWIERZCHNIA GRUNTÓW


1. związanych z prowadzeniem działalności gospodarczej, bez względu na sposób zakwalifikowania w ewidencji gruntów i budynków	20. .... m <sup>2</sup>
2. pod jeziorami, zajętych na zbiorniki wodne retencyjne lub elektrowni wodnych	21. .... ha
3. pozostałe grunty	22. .... m <sup>2</sup>

#### D.2 POWIERZCHNIA UŻYTKOWA BUDYNKÓW LUB ICH CZĘŚCI (\*)

I. mieszkalnych - ogółem	23. .... m <sup>2</sup>
	24. .... m <sup>2</sup>

w tym:		
- kondygnacji o wysokości od 1,40 do 2,20 m (zaliczyć 50% powierzchni)		..... m <sup>2</sup>
- kondygnacji o wysokości powyżej 2,20 m		..... m <sup>2</sup>
<ul style="list-style-type: none"> <li>• Do powierzchni użytkowej budynku lub jego części należy zaliczyć powierzchnię mierzoną, po wewnętrznej długości ścian na wszystkich kondygnacjach, z wyjątkiem powierzchni klatek schodowych oraz szybów dźwigowych. Za kondygnację uważa się również garaże podziemne, piwnice, sutereny i poddasza użytkowe.</li> <li>• Budynek- obiekt budowlany w rozumieniu przepisów prawa budowlanego, który jest trwale związany z gruntem, wydzielony z przestrzeni za pomocą przegród budowlanych oraz posiada fundamenty i dach.</li> </ul>		
2. związanych z prowadzeniem działalności gospodarczej oraz od części budynków mieszkalnych zajętych na prowadzenie działalności gospodarczej ogółem		25.
w tym:		..... m <sup>2</sup>
- kondygnacji o wysokości od 1,40 do 2,20 m (zaliczyć 50% powierzchni)		..... m <sup>2</sup>
- kondygnacji o wysokości powyżej 2,20 m		..... m <sup>2</sup>
3. zajęte na prowadzenie działalności gospodarczej w zakresie obrotu kwalifikowanym materiałem siewnym ogółem		26.
w tym:		..... m <sup>2</sup>
- kondygnacji o wysokości od 1,40 do 2,20 m (zaliczyć 50% powierzchni)		..... m <sup>2</sup>
- kondygnacji o wysokości powyżej 2,20 m		..... m <sup>2</sup>
4. zajęte na prowadzenie działalności gospodarczej w zakresie świadczenia usług medycznych ogółem		27.
w tym:		..... m <sup>2</sup>
- kondygnacji o wysokości od 1,40 do 2,20 m (zaliczyć 50% powierzchni)		..... m <sup>2</sup>
- kondygnacji o wysokości powyżej 2,20 m		..... m <sup>2</sup>
5. pozostałych oraz letniskowych ogółem		28.
w tym:		..... m <sup>2</sup>
- kondygnacji o wysokości od 1,40 do 2,20 m (zaliczyć 50% powierzchni)		..... m <sup>2</sup>
- kondygnacji o wysokości powyżej 2,20 m		..... m <sup>2</sup>
<b>D.3 BUDOWLE</b>		
1. budowle		29.
(wartość, o której mowa w przepisach o podatkach dochodowych)		.....
<b>E. INFORMACJA O PRZEDMIOTACH ZWOLNIONYCH</b>		
(podać powierzchnię, bądź wartość budowli przedmiotów zwolnionych oraz przepis prawa -- z jakiego tytułu występuje zwolnienie)		
E.1. Grunty wpisane indywidualnie do rejestru zabytków		30
		.....
<b>F. OŚWIADCZENIE I PODPIS SKŁADAJĄCEGO / OSOBY REPREZENTUJĄCEJ SKŁADAJĄCEGO</b>		
Oświadczam, że znana jest mi odpowiedzialność karna skarbową za podanie danych niezgodnych z prawdą.		
30. Imię	31. Nazwisko	
32. Data wypełnienia (dzień - miesiąc - rok)	33. Podpis (pieczęć) składającego / osoby reprezentującej składającego	
<b>G. ADNOTACJE ORGANU PODATKOWEGO</b>		
34. Uwagi organu podatkowego		
35. Identyfikator przyjmującego formularz	36. Data i podpis przyjmującego formularz	

Przewodniczący Rady Gminy  
Jerzy Papinski



1. Numer Identyfikacji Podatkowej składającego deklarację

Załącznik Nr 5  
do Uchwały Rady Gminy w Latowiczu  
Nr III/13/02 z dnia 9 grudnia 2002r.

DL-1

## DEKLARACJA NA PODATEK LEŚNY

2. Rok

na

Podstawa prawna: Ustawa z dnia 30 października 2002 r. o podatku leśnym (Dz.U. Nr200 poz.1682).  
Składający: Formularz przeznaczony dla osób prawnych, jednostek organizacyjnych oraz spółek nie mających osobowości prawnej będących właścicielami lasów, posiadaczami samoistnymi lasów, użytkownikami wieczystymi lasów, posiadaczami lasów stanowiących własność Skarbu Państwa lub jednostki samorządu terytorialnego oraz dla osób fizycznych będących współwłaścicielami lub współposiadaczami z osobami prawnymi, bądź z innymi jednostkami organizacyjnymi nieposiadającymi osobowości prawnej lub z spółkami nieposiadającymi osobowości prawnej.  
Termin składania: Do dnia 15 stycznia każdego roku podatkowego; w terminie 14 dni od zaistnienia okoliczności mających wpływ na powstanie, bądź wygaśnięcie obowiązku podatkowego lub zaistnienia zdarzeń mających wpływ na wysokość podatku.  
Miejsce składania: Wójt Gminy Latowicz właściwy ze względu na miejsce położenia lasu.

### A. MIEJSCE SKŁADANIA DEKLARACJI

3. Wójt Gminy Latowicz  
Adres 05-334 Latowicz, ul. Rynek 6

### B. DANE SKŁADAJĄCEGO DEKLARACJĘ (niepotrzebne skreślić)

\* - dotyczy składającego deklarację nie będącego osobą fizyczną \*\* - dotyczy składającego deklarację będącego osobą fizyczną

#### B.1 DANE IDENTYFIKACYJNE

4. Rodzaj składającego deklarację (zaznaczyć właściwą kratkę)  
 1. osoba fizyczna  2. osoba prawna  3. jednostka organizacyjna  
 4. spółka nie mająca osobowości prawnej
5. Rodzaj własności, posiadania (zaznaczyć właściwą kratkę)  
 1. właściciel  2. współwłaściciel  3. posiadacz samoistny  4. współposiadacz samoistny  5. użytkownik wieczysty  
 5. współużytkownik wieczysty  6. posiadacz  7. współposiadacz
6. Miejsce/a (adres/y) położenia lasu oraz numer/y działek
7. Numer/y księgi wieczystej lub zbioru/ów dokumentów
8. Nazwa pełna\* / Nazwisko, pierwsze imię, data urodzenia\*\*
9. Nazwa skrócona\* / Imię ojca, imię matki\*\*
10. Identyfikator REGON\* / Numer PESEL\*\*

#### B.2 ADRES SIEDZIBY\* / ADRES ZAMIESZKANIA\*\*

- |                 |                  |                       |
|-----------------|------------------|-----------------------|
| 11. Kraj        | 12. Województwo  | 13. Powiat            |
| 14. Gmina       | 15. Ulica        | 16. Nr domu/Nr lokalu |
| 17. Miejscowość | 18. Kod pocztowy | 19. Poczta            |

### C. OKOLICZNOŚCI POWODUJĄCE KONIECZNOŚĆ ZŁOŻENIA DEKLARACJI

20. Okoliczności (zaznaczyć właściwą kratkę)  
 1. deklaracja roczna  2. korekta deklaracji rocznej

### D. DANE DOTYCZĄCE PRZEDMIOTÓW OPODATKOWANIA

#### D.1 Z WYJĄTKIEM ZWOLNIONYCH

Wyszczególnienie	Powierzchnia w hektarach fizycznych	Stawka podatku (0,220 m3 drewna X cena drewna) w zł, gr	Podatek w zł, gr - należy zaokrąglić do pełnych dziesiątek groszy (rubr. 2x rubr.3)
1	2	3	4
1. Lasy ochronne	21.	22.	23.

2. Lasy wchodzące w skład rezerwatów przyrody i parków narodowych	24.	25.	26.
3. Lasy pozostałe (nie wymienione w w. 1 i 2)	27.	28.	29.
4. Razem (w.1 - 3)	30.	31.	32.

### E. INFORMACJA O PRZEDMIOTACH ZWOLNIONYCH

(podać powierzchnię zwolnionego lasu oraz przepis prawa - z jakiego tytułu występuje zwolnienie)

#### E. 1 ZWOLNIENIA Z PODATKU LEŚNEGO (art. 7 ust. 1 pkt 1-3)

Lasy z drzewostanem w wieku do 40 lat	33.	34.	35.
Lasy wpisane indywidualnie do rejestru zabytków	36.	37.	38.
Użytki ekologiczne	39.	40.	41.
Razem zwolnienia	42.	43.	44.
PODATEK PO ODLICZENIU ZWOLNIEN (od kwoty w pozycji 32 należy odjąć kwotę z pozycji 44)	45.	46.	47.

#### KWOTA ZWOLNIENIA

### F. OŚWIADCZENIE I PODPIS SKŁADAJĄCEGO / OSOBY REPREZENTUJĄCEJ SKŁADAJĄCEGO

Oświadczam, że podane przeze mnie dane są zgodne z prawdą.

48. Imię	49. Nazwisko
50. Data wypełnienia (dzień - miesiąc - rok)	51. Podpis (pieczęć) składającego / osoby reprezentującej składającego

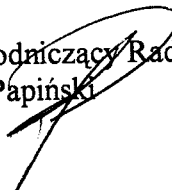
### G. ADNOTACJE ORGANU PODATKOWEGO

52. Uwagi organu podatkowego	
53. Identyfikator przyjmującego formularz	54. Data i podpis przyjmującego formularz

#### Pouczenie :

W przypadku nie wpłacenia w obowiązującym terminie kwoty z pozycji 32 lub wpłacenia jej w niepełnej wysokości, niniejsza deklaracja stanowi podstawę do wystawienia tytułu wykonawczego, zgodnie z art. 3 ustawy z dnia 17 czerwca 1966r. o postępowaniu egzekucyjnym w administracji (Dz. U z 2002r. Nr 110, poz. 968)

Przewodniczący Rady Gminy  
Jerzy Papiński





1. Numer Identyfikacji Podatkowej składającego informację

Załącznik Nr 6  
do Uchwały Rady Gminy w Latowiczu  
Nr III/13/02 z dnia 9 grudnia 2002 r.

IL-1

## INFORMACJA W SPRAWIE PODATKU LEŚNEGO

na

2. Rok

Podstawa prawna: Ustawa z dnia 30 października 2002 r. o podatku leśnym (Dz.U. Nr 200, poz.1682).  
Składający: Formularz przeznaczony dla osób fizycznych będących właścicielami lasów, posiadaczami samoistnymi lasów, użytkownikami wieczystymi lasów, posiadaczami lasów stanowiących własność Skarbu Państwa lub jednostki samorządu terytorialnego.  
Termin składania: W terminie 14 dni od zaistnienia okoliczności mających wpływ na powstanie, bądź wygaśnięcie obowiązku podatkowego lub zaistnienia zdarzeń mających wpływ na wysokość podatku.  
Miejsce składania: Organ podatkowy (siedziba) organu podatkowego urzędu gminy właściwego ze względu na miejsce położenia lasu.

### A. MIEJSCE SKŁADANIA INFORMACJI

3. Wójt Gminy .....

Adres .....

### B. DANE SKŁADAJĄCEGO INFORMACJĘ

#### B.1 DANE IDENTYFIKACYJNE

4. Rodzaj własności, posiadania (zaznaczyć właściwą kratkę)

1. właściciel  2. współwłaściciel  3. posiadacz samoistny  4. współposiadacz samoistny  5. użytkownik wieczysty  
 6. współużytkownik wieczysty  7. posiadacz  8. współposiadacz

5. Miejsce/a (adres/y) położenia lasu oraz numer/y działek

6. Numer/y księgi wieczystej lub zbioru/ów dokumentów

7. Nazwisko, pierwsze imię, data urodzenia

8. Imię ojca, imię matki

9. Numer PESEL

#### B.2 ADRES ZAMIESZKANIA

10. Kraj

11. Województwo

12. Powiat

13. Gmina

14. Ulica

15. Nr domu/Nr lokalu

16. Miejscowość

17. Kod pocztowy

18. Poczta

### C. OKOLICZNOŚCI POWODUJĄCE KONIECZNOŚĆ ZŁOŻENIA INFORMACJI

19. Okoliczności (zaznaczyć właściwą kratkę)

1. Informacja składana po raz pierwszy na dany rok  2. korekta złożonej uprzednio informacji

### D. DANE DOTYCZĄCE PRZEDMIOTÓW OPODATKOWANIA

#### D.1 Z WYJĄTKIEM ZWOLNIONYCH

Wyszczególnienie	Powierzchnia w hektarach fizycznych
1	2
1. Lasy ochronne	
2. Lasy wchodzące w skład rezerwatów przyrody i parków narodowych	
3. Lasy pozostałe (nie wymienione w w. 1 i 2)	

4. Razem (w.1 - 3)

**E. INFORMACJA O PRZEDMIOTACH ZWOLNIONYCH**

(podać powierzchnię lasu zwolnionego oraz przepis prawa - z jakiego tytułu występuje zwolnienie)

E1. Zwolnienia z podatku leśnego (art.7 ust.1 pkt 1-3)

Lasy z drzewostanem w wieku do 40 lat

Lasy wpisane indywidualnie do rejestru zabytków

Użytki ekologiczne

Razem zwolnienia

**F. OŚWIADCZENIE I PODPIS SKŁADAJĄCEGO / OSOBY REPREZENTUJĄCEJ SKŁADAJĄCEGO**

Oświadczam, że znana jest mi odpowiedzialność karna skarbową za podanie danych niezgodnych z rzeczywistością.

20. Imię

21. Nazwisko

22. Data wypełnienia (dzień - miesiąc - rok)

23. Podpis (pieczęć) składającego / osoby reprezentującej składającego

**G. ADNOTACJE ORGANU PODATKOWEGO**

24. Uwagi organu podatkowego

25. Identyfikator przyjmującego formularz

26. Data i podpis przyjmującego formularz

Przewodniczący Rady Gminy

  
Jerzy Papiński